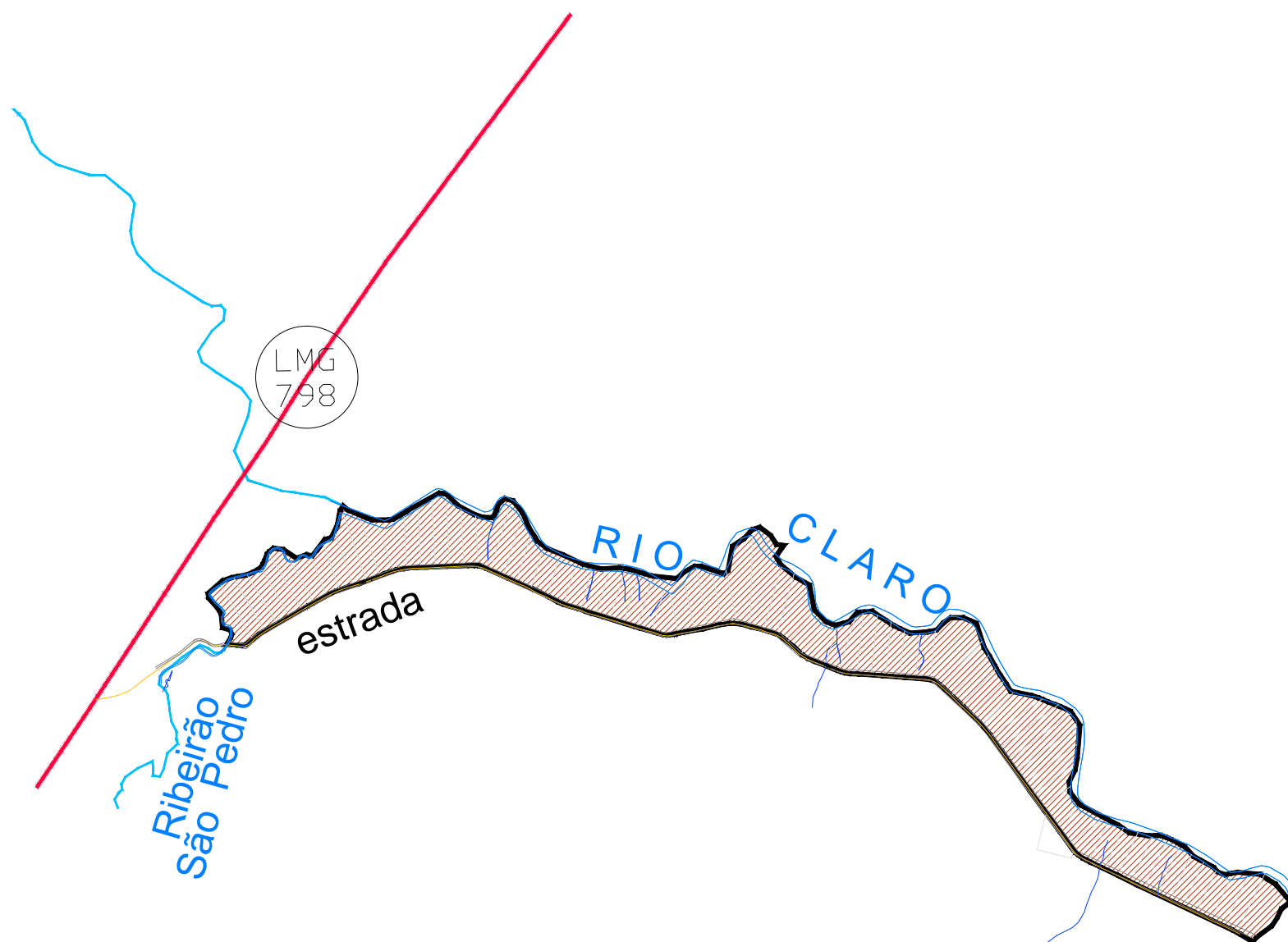




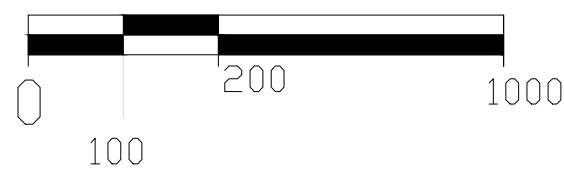
CHÁCARAS PRAIA DO RIO CLARO



LEGENDA

-  ZCH 2 - ZONA DE CHÁCARAS 2
-  LIMITE DA ÁREA URBANA

Escala Gráfica (Metros)












NÚCLEOS DE DESENVOLVIMENTO

CONTÉM:
09 - ZONEAMENTO CHÁCARAS PRAIA DO RIO CLARO

PREFEITURA MUNICIPAL DE UBERABA

REVISÃO DO PLANO DIRETOR - 2018

- LIMITE DO MUNICÍPIO 
- MANCHA URBANA 
- LOCALIDADES 
- RIOS 
- FERROVIA 

- ESTRADAS ASFALTADAS
- RODOVIA FEDERAL DUPLICADA  050
 - RODOVIA FEDERAL SIMPLES  262
 - RODOVIA ESTADUAL  427
 - RODOVIA MUNICIPAL  URA 000

Nº / NOME DO ARQUIVO:
MAPA 09 - ZONEAMENTO CHÁCARAS PRAIA DO RIO CLARO.dwg.

ESCALA: GRÁFICA
DATA: MAI/2018

FOLHA:
09